










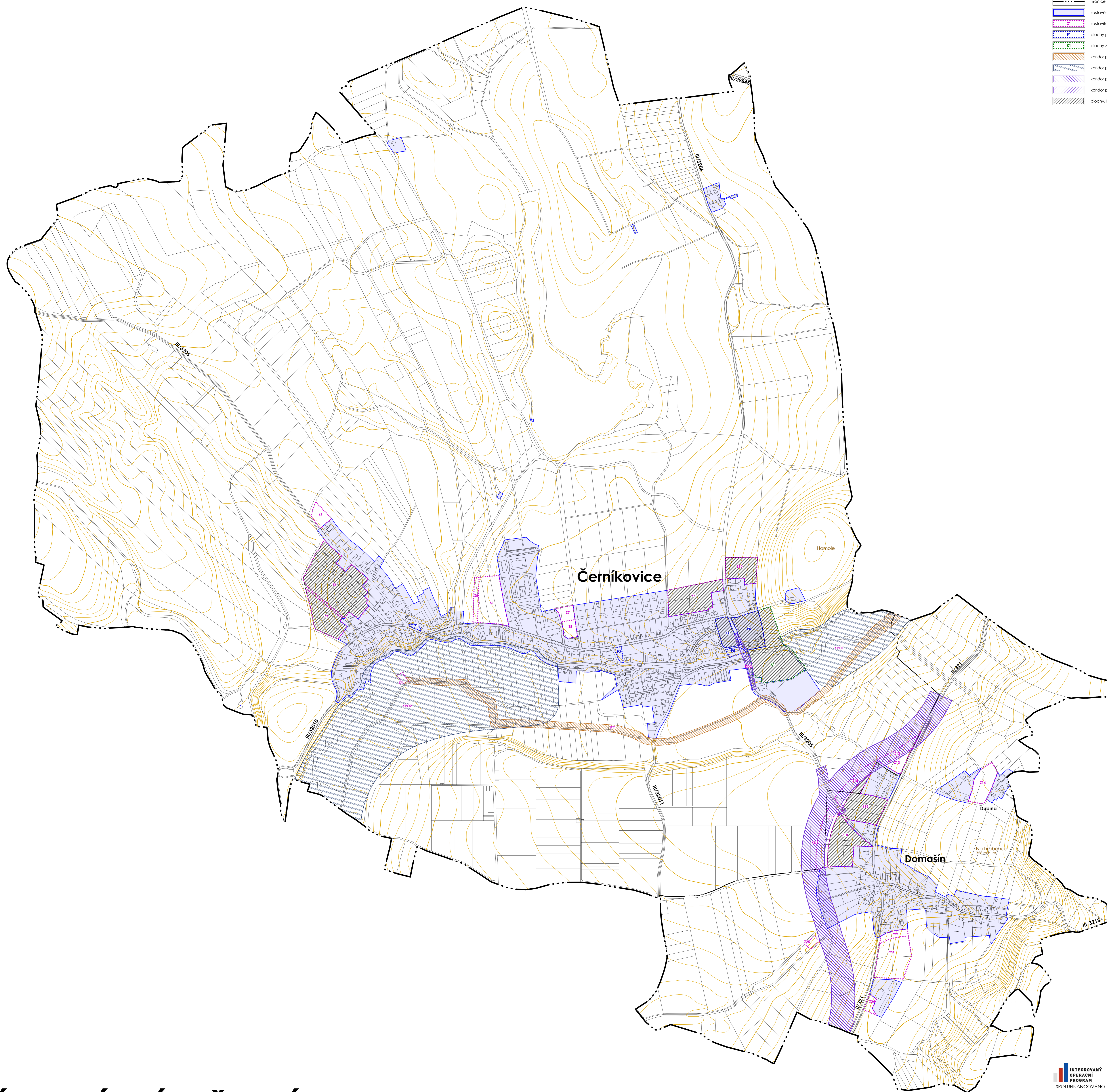


LEGENDA :

-  hranice řešeného území
-  hranice katastrálního území
-  zastavěné území k datu 31. 3. 2011
-  zastavěné plochy
-  plochy přestavby
-  plochy změny v krajině
-  koridor pro umístění kanalizačního řádu
-  koridor pro umístění protipovodňových opatření
-  koridor pro přeležku silnice II/321
-  koridor pro homogenizaci průtahu silnice II/3205
-  plochy, kde změny prověřil územní studie



ÚZEMNÍ PLÁN ČERNÍKOVICE

Výkres základního členění území



ÚZEMNÍ PLÁN ČERNÍKOVICE		
PORADOVATEL ZPRACOVATEL AUTORSKÝ KOLEKTIV	MĚÚ RYCHNOV NAD KNĚŽNOU ŽALUDA, projektová kancelář ING. EDUARD ŽALUDA, ING. ARCH. JAN STORCH ING. ARCH. ALENA ŠVANDELKOVÁ, ING. ARCH. MICHAL ČAPEK JAKUB VIK, ING. KRISTINA LÉJKOVÁ, PĚTR SCHEJBAL, ING. RENATA KASPÁRKOVÁ	DATUM X/2011 VÝKRES C. 1
Výkres základního členění území	MĚŘÍTKO 1: 5 000	